



UNIVERSIDADE  
FEDERAL DO CEARÁ

UNIVERSIDADE FEDERAL DO CEARÁ  
PRÓ-REITORIA DE GRADUAÇÃO  
COORDENADORIA DE PROJETOS E ACOMPANHAMENTO CURRICULAR  
DIVISÃO DE DESENVOLVIMENTO CURRICULAR

## FORMULÁRIO PARA CRIAÇÃO E/OU REGULAMENTAÇÃO DE DISCIPLINA

**Regulamentação** (se a disciplina já estiver prevista no *Projeto Pedagógico do Curso - PPC*)

**Criação/Regulamentação** (se a disciplina não estiver prevista no *Projeto Pedagógico do Curso - PPC*)

**1. Unidade Acadêmica que oferta a Disciplina** (Faculdade, Centro, Instituto, *Campus*):

Centro de Ciências, Campus do Pici.

**2. Departamento que oferta a Disciplina** (quando for o caso):

Departamento de Geografia.

**3. Curso(s)**

Código do Curso	Nome do Curso	Grau do Curso	Currículo (Ano/Semestre)	Caráter da Disciplina	Semestre de Oferta <sup>1</sup>	Habilitação <sup>2</sup>
	Licenciatura em Geografia	<input type="checkbox"/> Bacharelado <input checked="" type="checkbox"/> Licenciatura <input type="checkbox"/> Tecnólogo	2019.1	<input checked="" type="checkbox"/> Obrigatório <input type="checkbox"/> Optativo	5º	

**4. Nome da Disciplina:**

Geografia do Brasil

**5. Código de Cadastro no SIGAA** (preencher com o existente, se houver):

CJ0074

**6. Pré-Requisitos**

(atentar para o correto uso do operador lógico "E" ou "OU")

Não

Sim ( )

Código

Nome da Disciplina/Atividade

**7. Correquisitos**

Não

Sim ( )

Código

Nome da Disciplina/Atividade

1 Preencher quando obrigatória.

2 Quando eletiva, preencher com a habilitação ou ênfase a que se vincula a disciplina.

<b>8. Equivalências</b> (atentar para o correto uso do operador lógico “E” ou “OU”)	Não (X)	Sim ( )	
		Código	Nome da Disciplina/Atividade

**9. Turno da Disciplina** (é possível marcar mais de um item):

(X) Matutino                      (X) Vespertino                      ( ) Noturno

**10. Regime da Disciplina:**

(X) Semestral                      ( ) Anual                      ( ) Modular

**11. Justificativa para a criação/regulamentação desta disciplina** – Máximo de 500 caracteres (mostrar a importância da área / do conteúdo para a formação do aluno, a pertinência da disciplina na integralização curricular e outros aspectos):

A disciplina compreende o Brasil em suas múltiplas escalas, no decorrer do tempo e no espaço, discutindo temas referentes à política, economia, sociedade e cultura, características do país. Revela, portanto, as bases da formação territorial brasileira, abrangendo seus aspectos sociais e ambientais. Envolve a apreensão do Brasil enquanto nação, dotada de uma construção identitária particular. E perscruta as suas relações com outros países diante do mundo globalizado atual. Desse modo, entende o Brasil enquanto recorte geográfico que dialoga com as mais diversas escalas do planeta, do lugar ao mundo, em sua dinâmica contemporânea.

**12. Objetivo(s) da Disciplina:**

Fazer com que o estudante de Geografia apreenda, em diferentes escalas, as características geográficas do Brasil no decorrer de sua história (política, cultural, econômica e ambiental), compreendendo os seus principais atores (sujeitos e instituições), responsáveis pela formação territorial do país, por sua composição material e imaterial e pelas características que o identificam no passado e no presente.

**13. Ementa** (conforme “Programa de Disciplina” aprovado e arquivado pela Unidade Responsável por oferta):

A natureza do território brasileiro. A formação territorial do Brasil. As divisões regionais brasileiras. O povo brasileiro: diversidade cultural e imigração, dinâmica populacional, mercado de trabalho. Imagem e imaginário do Brasil. O Estado, a nação e o nacionalismo e a identidade do Brasil. O Brasil urbano e industrial: novos investimentos industriais, rede urbana brasileira, qualidade de vida nas cidades, a industrialização do campo. Circulação e transportes no Brasil. A inserção do Brasil do mercado mundial: potencialidades e dificuldades. Envolve realização de práticas de Extensão em Campo, com atividades orientadas ao apoio técnico-educacional às Comunidades Locais visitadas e assistidas por Projetos socioambientais do laboratório a que se vincula a equipe docente.

**14. Descrição da Carga Horária**

Número de Semanas:	Carga Horária TOTAL <sup>3</sup> :	Carga Horária Teórica:	Carga Horária Prática:	Carga Horária EaD:	Carga Horária Extensão:
16	64	32	16		16

**Representa Prática Como Componente Curricular (PCC)?** (Para cursos de Licenciatura)

(X) Não.

( ) Sim. Quantidade de horas:

**15. Bibliografia Básica** (sugere-se a inclusão de, pelo menos, 03 títulos):

MORAES, Antonio C. R. **Bases da formação territorial do Brasil: o território colonial no longo século XVI.** São Paulo: Hucitec, 2000.




ROSS, Jurandyr L. Sanches (org.). **Geografia do Brasil**. 4ª ed. São Paulo: EDUSP, 2001.  
SANTOS, Milton; SILVEIRA, Maria L. **O Brasil: território e sociedade no início do séc. XXI**.  
Editora Record: São Paulo, 2001.

**16. Bibliografia Complementar** (sugere-se a inclusão de, pelo menos, 05 títulos – de acordo com instrumento de avaliação de Curso de Graduação, INEP/2015 ou legislação posterior):

BECKER, Bertha K; EGLER, Cláudio A. G. **Brasil: uma nova potência regional na economia-mundo**. Rio de Janeiro/RJ: Editora Bertrand Brasil, 1993.  
CLAVAL, Paul. **A construção do Brasil: uma grande potência em emergência**. Lisboa: Editora Piaget, 2010.  
FURTADO, Celso. **Formação Econômica do Brasil**. 11ªed. Rio de Janeiro/RJ: Editora Nacional, 1972.  
MORAES, Antonio Carlos Robert. **Bases da formação territorial do Brasil: o território colonial brasileiro no longo século XVI**. São Paulo: Hucitec, 2000.  
MORAES, Antonio Carlos Robert. **Território e História no Brasil**. São Paulo: Annablume / Hucitec, 2002.  
MORAES, Antônio C. R. **Ideologias geográficas**. São Paulo: Anablume. 2005.  
MORAES, Antonio Carlos Robert. **Geografia histórica do Brasil: cinco ensaios, uma proposta e uma crítica**. São Paulo: Annablume, 2009.  
MAGNOLI, Demétrio. **O corpo da pátria: imaginação geográfica e política externa no Brasil (1808-1912)**. São Paulo/SP: Fundação Editora UNESP & Editora Moderna, 1997.  
PRADO JÚNIOR, Caio. **Formação do Brasil contemporâneo**. São Paulo: Brasiliense/Publifolha, 2000.


**17. Aprovação do Colegiado do Departamento** (quando for o caso)

<b>Data de Aprovação:</b>  05/06/18	 Chefe(a) do Departamento <b>Assinatura e Carimbo</b> Prof. Dr. Alexandre Queiroz Pereira Chefe do Departamento de Geografia - UFC
---	---

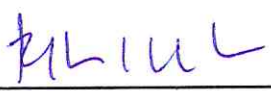
<sup>3</sup> A Carga Horária TOTAL é o somatório das cargas teórica, prática, EaD e extensão.

<sup>4</sup> A Carga Horária Prática é referente às horas de práticas em laboratórios e/ou campos.

**18. Aprovação do(s) Colegiado(s) de Curso(s)**

Código do Curso:	Data de Aprovação:	
35	05/06/18	 Coordenador(a) do Curso <b>Assinatura e Carimbo</b>  Profa. Dra. Iara Rafaela Gomes Coordenadora dos Cursos de Graduação em Geografia/UFC

**19. Aprovação do Conselho da Unidade Acadêmica**

<b>Data de Aprovação:</b>  18/06/2018	 Diretor(a) da Unidade Acadêmica <b>Assinatura e Carimbo</b> Prof. Ramundo Nogueira da Costa Filho Diretor do Centro de Ciências/UFC
---	--

**20. Aprovação do Conselho de Ensino, Pesquisa e Extensão (Câmara de Graduação)****Data de Aprovação:**

---

**Presidente(a) da Câmara de Graduação  
Assinatura e Carimbo****Orientações para tramitação do processo:**

Deve ser aberto e encaminhado processo à Pró-Reitoria de Graduação / Câmara de Graduação, contendo:

- 1) Memorando(s) ou cópia de ata(s) assinada(s) de reunião(ões), informando a data de aprovação da criação e/ou regulamentação da disciplina pela Coordenação do Curso, pelo(s) Departamento(s) envolvido(s) – se for o caso – e pela Direção da Unidade Acadêmica; e
- 2) Formulário para Criação e/ou Regulamentação de Disciplina integralmente preenchido, com assinaturas, datas (conforme documentos listados no item acima) e carimbos.